**VERSIÓN INICIAL**

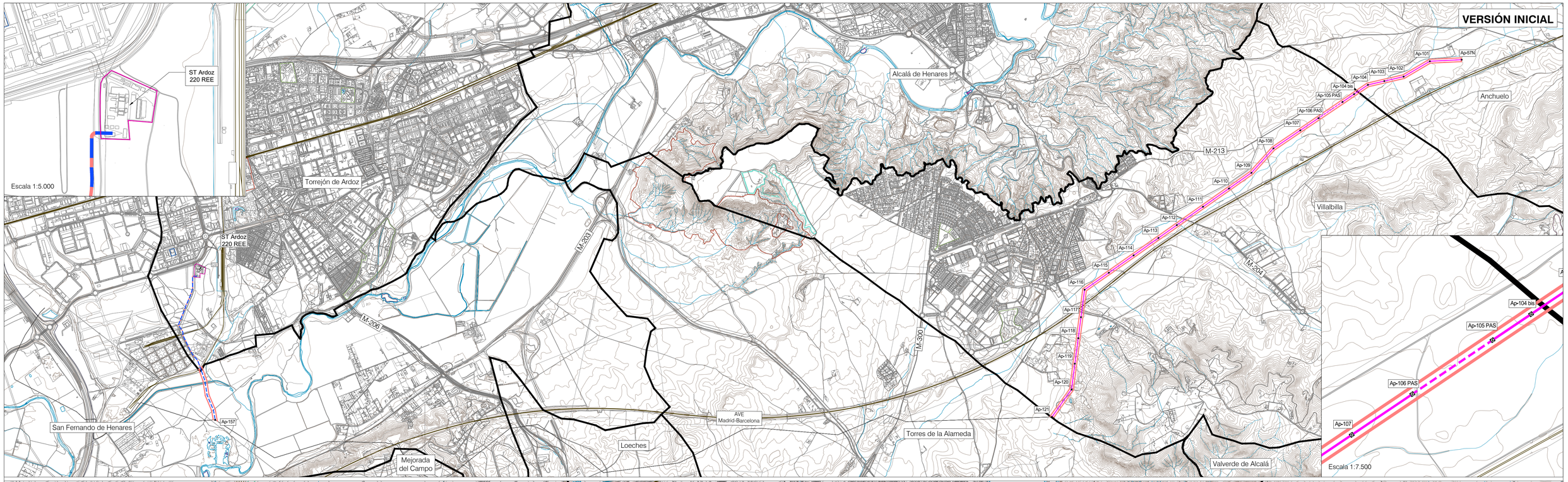


**VERSIÓN DEFINITIVA**

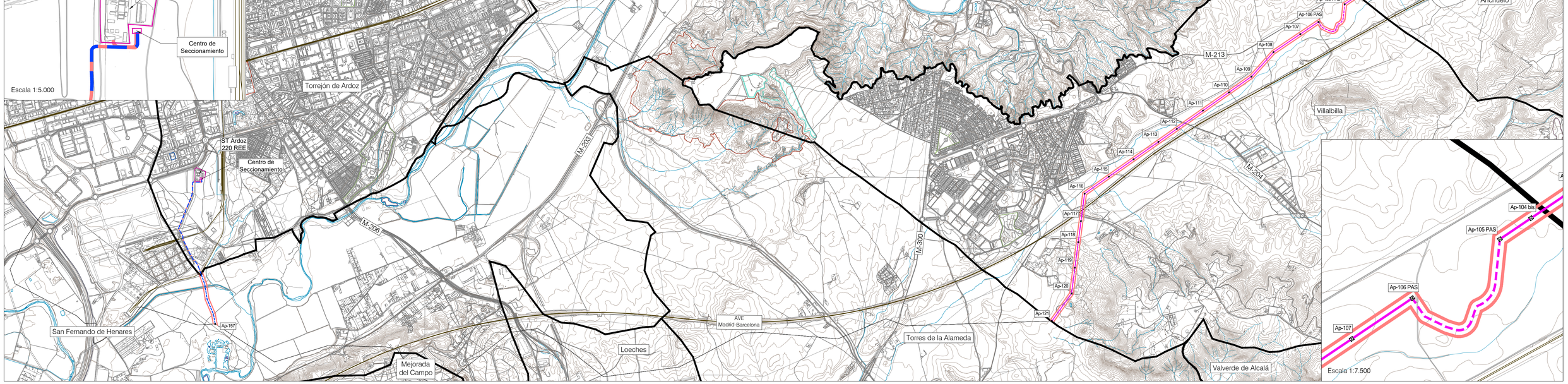


## LEYENDA

- Términos municipales

Ámbito del Plan Especial. El PEI contiene las siguiente infraestructuras:

- Delimitación del ámbito del PEI (Delimitación de ámbito a 30 m de cada lado del eje de LAAT y LSAT. Delimitación de ámbito a 0.5 m de cada lado del eje de LSAT, municipio de Torrejón de Ardoz)
- LSAT 220 KV ST Atanzón-ST Ardoz REE (Ap 157-ST Ardoz REE) (tramo enterrado)
- LAAT 220 KV ST Atanzón-ST Ardoz REE (Ap 57- Ap 121) (tramo aéreo)
- LSAT 220 KV ST Atanzón-ST Ardoz REE (Ap 57- Ap 121) (tramo enterrado)
- Ap-xx Apoyos de LAAT

0 500 m 1000 m 1500 m 2000 m

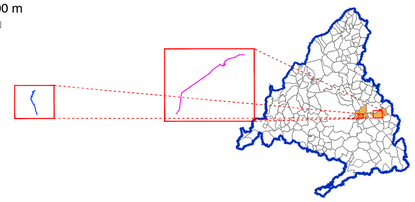

Base Cartográfica: IGN, Instituto Geográfico Nacional.
ETRS89 / UTM Zone 30,29.31N SGP80
Cuadrícula UTM 50.000 m. Mapa Topográfico Nacional 1:50.000 m

**PLAN ESPECIAL PEI-PFOT-182**
DOCUMENTO PARA APROBACIÓN DEFINITIVA

TÍTULO DEL PLANO:

# COMPARATIVA ENTRE VERSIÓN INICIAL Y VERSIÓN DEFINITIVA

ESCALA: 1:25.000

N

FECHA: Junio 2025

PROMOTOR: IGNIS

PLANO Nº: O-5

EQUIPO REDACTOR:

RH Estudio, Inv. y Proyectos S.L.P